

PROCJENA UGROŽENOSTI OD POŽARA I
TEHNOLOŠKIH EKSPLOZIJA
OPĆINE ŠKABRNJA I OPĆINE GALOVAC

Grafički prilog 1.2.

Namjena i korištenje prostora
Općine Galovac




TUMAČ ZNAKOVLJA

0.GRANICE







OPĆINSKA GRANICA

1. PROSTORI / POVRŠINE ZA RAZVOJ I UREĐENJE






1.1 RAZVOJ I UREĐENJE POVRŠINA NASELJA

-  IZGRADENI DIO GRADEVINSKOG PODRUČJA NASELJA
-  NEIZGRADENI DIO GRADEVINSKOG PODRUČJA NASELJA
-  SPORTSKO-REKREACIJSKA NAMJENA U NASELJU

1.2 RAZVOJ I UREĐENJE POVRŠINA IZVAN NASELJA ZA IZDOJENE NAMJENE

-  GOSPODARSKA NAMJENA - PROIZVODNA pretežito zanatska
-  GOSPODARSKA NAMJENA - PROIZVODNA površine za smještaj solarnih elektrana
-  GOSPODARSKA NAMJENA - KOMUNALNA reciklažno dvorište i odlaganje građevinskog otpada - RD
-  POSLOVNA NAMJENA poslovo-uslužna - K1; komunalno servisna - K3
-  SPORTSKO-REKREACIJSKA NAMJENA
-  GROBLJE

1.3. RAZVOJ I UREĐENJE PROSTORA IZVAN GRADEVINSKIH PODRUČJA





-  REKREACIJSKE POVRŠINE
-  OBRADIVO TLO P1-osobito vrijedno obradivo tlo; P3-ostalo obradivo tlo
-  ŠUMA GOSPODARSKE NAMJENE
-  OSTALO POLJOPRIVREDNO TLO, ŠUME I ŠUMSKO ZEMLJIŠTE
-  VODOTOK

2.PROMET

2.1 CESTOVNI PROMET

-  ŽUPANIJSKA CESTA
-  LOKALNA CESTA
-  OSTALE CESTE
-  OSTALE CESTE / PLANIRANE

2.2 ŽELJEZNIČKI PROMET

-  ŽELJEZNIČKA PRUGA - I. reda
-  ŽELJEZNIČKO STAJALIŠTE
-  ŽELJEZNIČKO STAJALIŠTE / PLANIRANO
-  CESTOVNI PRIJELAZ U JEDNOJ RAZINI

Izvor podloge: PPU Općine Galovac

